

Утверждена

(наименование документа об утверждении, включая наименования органов государственной власти или

органов местного самоуправления, принявших решение об утверждении схемы или

подписавших соглашение о перераспределении земельных участков)

от

№







Схема расположения земельного участка или земельных участков на кадастровом плане территории

Площадь земельного участка 1 186 м ² (указывается проектная площадь образуемого земельного участка, вычисленная с использованием федеральной государственной географической информационной системы, обеспечивающей функционирование национальной системы пространственных данных, которой является федеральная государственная географическая информационная система "Единая цифровая платформа "Национальная система пространственных данных" (далее - информационная система), или иных технологических и программных средств с округлением до 1 квадратного метра. Указанное значение площади земельного участка может быть уточнено при проведении кадастровых работ не более чем на десять процентов)		
Обозначение характерных точек границ	Координаты, м (указываются в случае подготовки схемы расположения земельного участка с использованием информационной системы или иных технологических и программных средств. Значения координат, полученные с использованием указанных технологических и программных средств, указываются с округлением до 0,01 метра)	
	X	Y
1	2	3
1	369 027,23	1 562 266,05
2	369 072,66	1 562 256,00
3	369 077,50	1 562 281,75
4	369 033,99	1 562 291,09
1	369 027,23	1 562 266,05



Масштаб 1:1 000

Условные обозначения:

- - характерная точка границы земельного участка, сведения ЕГРН о которой соответствуют требованиям, установленным в соответствии с частью 13 статьи 22 Федерального закона от 13 июля 2015 г. N 218-ФЗ "О государственной регистрации недвижимости"
-  - Существующая часть границы, имеющиеся в ЕГРН сведения о которой достаточны для определения ее местоположения
-  - Вновь образованная часть границы, сведения о которой достаточны для определения ее местоположения
- 47:03:0605002 - Обозначение кадастрового квартала
-  - Доступ к образуемому земельному участку
- :91** - Надписи кадастрового номера земельного участка
-  - Слой спутниковой карты
-  - Граница кадастрового квартала
-  - Охранная зона ЭСК ПС "Бобровка": ВЛ-0,4 КВ д.Ключи от ТП 7170,7439,7171, 7303, 7414, 7186, ф.Садовая,литер:19а; ф.9е Января-Набережная, литер: 19б; ф.9е Января, литер:20а; ф.Сады,литер:20б